

انتاج القطن والذرة الصفراء والبطاطا لسنة 2017

المحتويات

1.....	المقدمة
1.....	منهجية التقرير
2.....	تحليل النتائج
	الجداول الاحصائية
4.....	جدول (1) المساحة المزروعة ومجموع الانتاج ومتوسط الغلة للمحاصيل (القطن، الذرة الصفراء، البطاطا) للقطاع الخاص لسنة 2017 على مستوى العراق.....
5.....	جدول (2) مقارنة المساحة المزروعة ومجموع الانتاج ومتوسط الغلة لمحاصيل (القطن، الذرة الصفراء، البطاطا) للسنوات (2012-2017) على مستوى العراق.
10.....	جدول (3) المساحة المزروعة ومجموع الانتاج ومتوسط الغلة لمحصول القطن للقطاع الخاص لسنة 2017 على مستوى المحافظات المشمولة
11.....	جدول (4) المساحة المزروعة ومجموع الانتاج ومتوسط الغلة لمحصول الذرة الصفراء للعروتين (الربيعية والخريفية) للقطاع الخاص لسنة 2017 على مستوى المحافظات المشمولة
14.....	جدول (5) المساحة المزروعة ومجموع الانتاج ومتوسط الغلة لمحصول الذرة الصفراء الربيعية للقطاع الخاص لسنة 2017 على مستوى المحافظات المشمولة
14.....	جدول (6) المساحة المزروعة ومجموع الانتاج ومتوسط الغلة لمحصول الذرة الصفراء الخريفية للقطاع الخاص لسنة 2017 على مستوى المحافظات المشمولة
14.....	جدول (7) المساحة المزروعة ومجموع الانتاج ومتوسط الغلة لمحصول البطاطا للعروتين (الربيعية والخريفية) للقطاع الخاص لسنة 2017 على مستوى المحافظات المشمولة
15.....	جدول (8) المساحة المزروعة ومجموع الانتاج ومتوسط الغلة لمحصول البطاطا الربيعية للقطاع الخاص لسنة 2017 على مستوى المحافظات المشمولة
18.....	جدول (9) المساحة المزروعة ومجموع الانتاج ومتوسط الغلة لمحصول البطاطا الخريفية للقطاع الخاص لسنة 2017 على مستوى المحافظات المشمولة
	الاشكال البيانية
5.....	شكل (1) المساحة المزروعة بـ (الدونم) لمحصول القطن للسنوات (2012-2017).....
6.....	شكل (2) المساحة المزروعة بـ (الدونم) لمحصول الذرة الصفراء للسنوات (2012-2017).....
6.....	شكل (3) المساحة المزروعة بـ (الدونم) لمحصول البطاطا للسنوات (2012-2017).....
7.....	شكل (4) كمية الانتاج بـ (الطن) لمحصول القطن للسنوات (2012-2017).....
7.....	شكل (5) كمية الانتاج بـ (الطن) لمحصول الذرة الصفراء للسنوات (2012-2017).....
8.....	شكل (6) كمية الانتاج بـ (الطن) لمحصول البطاطا للسنوات (2012-2017).....
8.....	شكل (7) متوسط الغلة بـ (كغم) لمحصول القطن للسنوات (2012-2017).....
9.....	شكل (8) متوسط الغلة بـ (كغم) لمحصول الذرة الصفراء للسنوات (2012-2017).....
9.....	شكل (9) متوسط الغلة بـ (كغم) لمحصول البطاطا للسنوات (2012-2017).....
11.....	شكل (10) المساحة المزروعة بـ (الدونم) لمحصول الذرة الصفراء للعروتين (الربيعية والخريفية) لسنة 2017 على مستوى المحافظات المشمولة
12.....	شكل (11) كمية الانتاج بـ (الطن) لمحصول الذرة الصفراء للعروتين (الربيعية والخريفية) لسنة 2017 على مستوى المحافظات المشمولة
12.....	شكل (12) متوسط الغلة بـ (كغم) لمحصول الذرة الصفراء للعروتين (الربيعية والخريفية) لسنة 2017 على مستوى المحافظات المشمولة
15.....	شكل (13) المساحة المزروعة بـ (الدونم) لمحصول البطاطا للعروتين (الربيعية والخريفية) لسنة 2017 على مستوى المحافظات المشمولة
16.....	شكل (14) كمية الانتاج بـ (الطن) لمحصول البطاطا للعروتين (الربيعية والخريفية) لسنة 2017 على مستوى المحافظات المشمولة
16.....	شكل (15) متوسط الغلة بـ (كغم) لمحصول البطاطا للعروتين (الربيعية والخريفية) لسنة 2017 على مستوى المحافظات المشمولة
	الخرائط
13.....	خارطة (1) تصنيف المحافظات حسب كمية الانتاج والمساحة المزروعة لمحصول الذرة الصفراء للعروتين (الربيعية والخريفية) لسنة 2017
17.....	خارطة (2) تصنيف المحافظات حسب كمية الانتاج والمساحة المزروعة لمحصول البطاطا للعروتين (الربيعية والخريفية) في العراق لسنة 2017

المقدمة

أنجزت مديرية الإحصاء الزراعي تقرير إنتاج محاصيل (القطن ، الذرة الصفراء ، البطاطا) لسنة 2017 ويتصدر القطن مجموعة المحاصيل الصناعية الصيفية، وتقتصر زراعته في العراق على صنف واحد فقط لميزاته الجيدة وقبوله في الأسواق المحلية والعالمية وللمحافظة عليه دون الأنواع الأخرى الأقل جودة.

أما محصول الذرة الصفراء فهو من المحاصيل الصيفية أيضا وضمن مجموعة الحبوب ، وتستخدم الذرة الصفراء على نطاق عالمي واسع كعلف أخضر وحبوب كما تستخدم كغذاء للإنسان ويستفاد منها في صناعة الكثير من المنتجات الصناعية وخاصة الزيوت النباتية وتزرع الذرة الصفراء في العراق بعروتين ربيعية وخريفية .

أما محصول البطاطا فهو ضمن مجموعة الأبيصال والدرنيات حيث يعتبر من المحاصيل المهمة والتي تستخدم كغذاء للإنسان بالإضافة إلى استخدامها في كثير من الصناعات الغذائية كالجبس وغيرها، وتزرع البطاطا بعروتين ربيعية وخريفية .

ونظراً لأهمية هذه المحاصيل في الامن الغذائي والصناعي للعراق فان هيكليّة الانتاج الزراعي في العراق تحتاج الى الارتقاء بالسياسات الزراعية نحو الاستغلال الامثل للموارد الزراعية والتنمية المستدامة وتشجيع استخدام التقانات الزراعية الحديثة والتوسع في استخدام الاصناف النباتية عالية الجودة والمقاومة للجفاف والملوحة وتطوير كفاءة استغلال الموارد الطبيعية والحد من هدرها وخاصة الاراضي والمياه ونشر المبيدات الزراعية والاسمدة والمستلزمات الزراعية الاخرى فان ذلك يؤدي الى زيادة الانتاج وسد الحاجة المحلية لهذه المحاصيل المهمة .

منهجية التقرير

يتم تقدير إنتاج محاصيل (القطن، الذرة الصفراء ، البطاطا) باستخدام العينة الطبقيّة العشوائية متعددة المراحل والمقترنة بالاساليب الموضوعية على مستوى القضاء ونوع ووسيلة الارواء والمقصود بالطبقات هي فئات المساحة بالنسبة لمحصول القطن وعددها (6) فئات تبدأ من فئة (اقل من 10) دونم وتنتهي بفئة (120) فأكثر) دونم أما بالنسبة لمحصول الذرة الصفراء فإن عدد فئات المساحة (11) فئة تبدأ من فئة (اقل من 5) دونم وتنتهي بفئة (5000) فأكثر) دونم أما محصول البطاطا فإن عدد فئات المساحة (6) فئات تبدأ من فئة (اقل من 3) دونم وتنتهي بفئة (41 فأكثر) دونم حيث يتم تبويب عدد المزارعين حسب فئات المساحة المزروعة (الطبقات) ، في المرحلة الاولى يتم اختيار المزارعين المشمولين بعملية القياس والحصاد الفعلي ونسبة (1.5 %) كحد ادنى من عدد المزارعين الكلي لكل فئة وعلى مستوى القضاء وطريقة الري ، اما المرحلة الثانية فهي مرحلة اختيار الحقول التي يتم فيها تنفيذ تجارب الحصاد في حالة وجود اكثر من حقل لدى الحانز ، أما المرحلة الثالثة فهي مرحلة اختيار بقعة الحصاد داخل الحقل المختار وبمساحة (10 × 10) م² بالنسبة لمحصول القطن و(5 × 5) م² بالنسبة لمحصول الذرة الصفراء (4 × 4) م² بالنسبة لمحصول البطاطا .

وتعذر شمول المحافظات (نينوى، الأنبار، صلاح الدين) وقضاء الحويجة من محافظة كركوك بسبب سوء الوضع الامني وعدم امكانية الوصول الى الحقول المزروعة ، علما بانها لم يتم شمول إقليم كردستان ايضاً.

تحليل النتائج

محصول القطن

أولاً : الإنتاج

- قدر إنتاج محصول القطن (86) طن للموسم الصيفي 2017 بأرتفاع مقداره (2) طن عن الموسم الماضي الذي قدر (84) طن للمحافظات المشمولة، وقدرت نسبة الارتفاع (2.4%) .

ثانياً : المساحة

- قدر إجمالي المساحة المزروعة بمحصول القطن (925) دونم بزيادة مقدارها (228) دونم عن الموسم الماضي الذي قدر (697) دونم للمحافظات المشمولة، بزيادة قدرت نسبتها (32.7%).

ثالثاً : متوسط الغلة

- قدر متوسط غلة الدونم من محصول القطن (93.0) كغم/ دونم على أساس إجمالي المساحة المزروعة بانخفاض قدرت نسبته (22.8%) عن الموسم الماضي الذي قدر (120.5) كغم/ دونم للمحافظات المشمولة.

محصول الذرة الصفراء

أولاً : الإنتاج

- قدر إنتاج محصول الذرة الصفراء للعروتين (الربيعية والخريفية) (185.3) ألف طن للموسم الصيفي 2017 بانخفاض مقداره (74.2) ألف طن عن الموسم الماضي الذي قدر (259.5) ألف طن للمحافظات المشمولة، وقدرت نسبة الانخفاض (28.6%) .

ثانياً : المساحة

- قدر إجمالي المساحة المزروعة بمحصول الذرة الصفراء للعروتين (الربيعية والخريفية) (222.8) ألف دونم بانخفاض مقداره (81.2) ألف دونم وكانت نسبة الانخفاض (26.7%) عن الموسم الماضي الذي قدر (304.0) ألف دونم للمحافظات المشمولة .

ثالثاً : متوسط الغلة

- قدر متوسط غلة الدونم من محصول الذرة الصفراء للعروتين (الربيعية والخريفية) (831.6) كغم/ دونم على أساس إجمالي المساحة المزروعة بانخفاض قدرت نسبته (2.6%) عن الموسم الماضي الذي قدر (853.9) كغم/ دونم على أساس إجمالي المساحة المزروعة .

محصول البطاطا

أولاً: الإنتاج

- قدر إنتاج محصول البطاطا للعروتين الربيعية والخريفية (266.8) ألف طن لسنة 2017 بزيادة مقدارها (76.1) ألف طن عن الموسم الماضي الذي قدر (190.7) ألف طن وقدرت نسبة الزيادة (%39.9) .
- قدر إنتاج محصول البطاطا للعروة الربيعية (158.8) ألف طن بنسبة (%59.5) من مجموع إنتاج العروتين الربيعية والخريفية في حين قدر إنتاج محصول البطاطا للعروة الخريفية (108.0) ألف طن بنسبة (%40.5) من مجموع إنتاج العروتين.

ثانياً: المساحة

- قدر إجمالي المساحة المزروعة بمحصول البطاطا للعروتين الربيعية والخريفية (38.4) ألف دونم بارتفاع مقداره (6.6) الف دونم بزيادة قدرت نسبته (%21.0) عن الموسم الماضي الذي قدر (31.8) ألف دونم .
- قدر إجمالي المساحة المزروعة بمحصول البطاطا للعروة الربيعية (21.1) ألف دونم بنسبة (%55.0) من مجموع المساحة المزروعة للعروتين الربيعية والخريفية في حين قدرت المساحة المزروعة بمحصول البطاطا للعروة الخريفية (17.3) ألف دونم بنسبة (%45.0) من إجمالي المساحة المزروعة للعروتين.

ثالثاً: متوسط الغلة

- قدر متوسط غلة الدونم من محصول البطاطا للعروتين الربيعية والخريفية (6939.4) كغم/دونم على أساس إجمالي المساحة المزروعة بارتفاع قدرت نسبته (%15.7) عن الموسم الماضي الذي قدر (5999.6) كغم/دونم .
- قدر متوسط غلة الدونم من محصول البطاطا للعروة الربيعية (7512.7) كغم/دونم بارتفاع قدرت نسبته (%10.1) عن الموسم الماضي الذي قدر (6825.4) كغم/دونم وللعروة الخريفية (6239.7) كغم/دونم بزيادة قدرت نسبتها (%14.5) عن الموسم الماضي الذي قدر (5448.3) كغم/دونم على أساس إجمالي المساحة المزروعة .

المساحة المزروعة ومجموع الانتاج ومتوسط الغلة للمحاصيل (القطن ، الذرة الصفراء ، البطاطا) للقطاع الخاص لسنة ٢٠١٧ على مستوى العراق

Cultivated Area ,Production and Average Yield for Cotton, Maize and Potatoes for Private Sector at Iraq Level for 2017

جدول (١)

Crop	متوسط غلة الدونم (كغم/دونم) Average Yield (Kg/Donum)		الإنتاج (طن) Production (Ton)	المساحة المزروعة (دونم) Cultivated Area(donum)				المحصول
	المساحة المحصودة Harvested Area	إجمالي المساحة Total Area		مساحة الغنم الأخضر Green Forage Area	المساحة المتضررة Damaged Area	المساحة المحصودة Harvested Area	إجمالي المساحة Total Area	
Cotton	٩٩.٠	٩٣.٠	٨٦	-	٥٦	٨٦٩	٩٢٥	القطن
Maize	٨٩٠.٥	٨٣١.٦	١٨٥٢٩١	٩٤١٦	٥٣١٥	٢٠٨٠٧٩	٢٢٢٨١٠	الذرة الصفراء
Potatoes	٦٩٤٠.٩	٦٩٣٩.٤	٢٦٦٧٩٤	-	٨	٣٨٤٣٨	٣٨٤٤٦	البطاطا

The sign (-) means the quantity is zero or approximated zero

الرمز (-) يعني الكمية صفر أو مقاربة إلى الصفر .

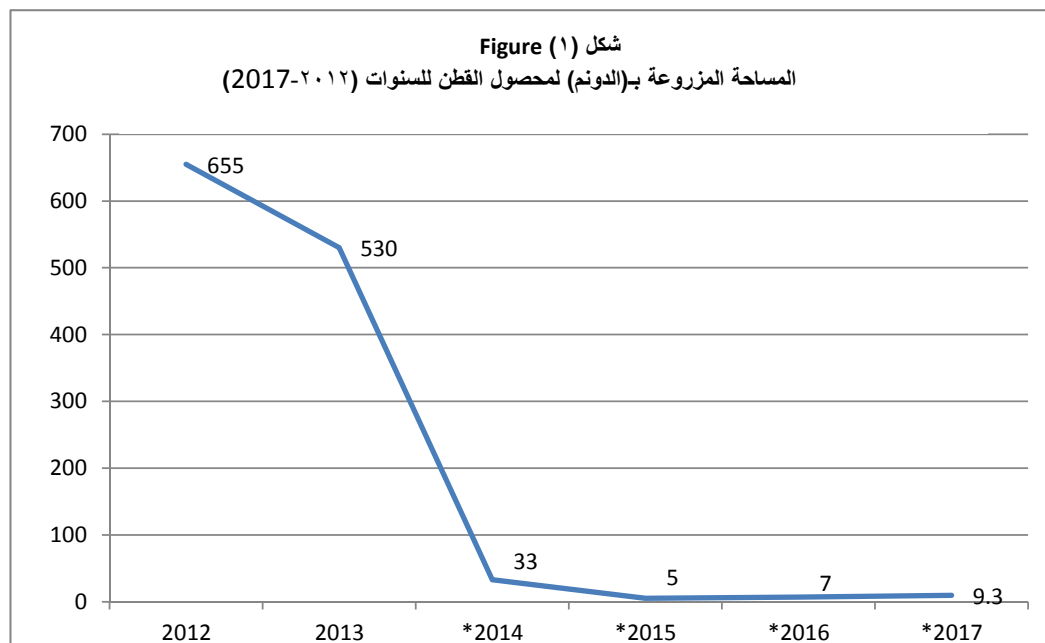
مقارنة المساحة المزروعة ومجموع الانتاج ومتوسط الغلة لمحاصيل (القطن، الذرة الصفراء، البطاطا) للسنوات (٢٠١٢-٢٠١٧) على مستوى العراق

Cultivated Area Comparing to Production and Average Yield For (Cotton, Maize, Potatoes) at Iraq Level for (2012-2017)

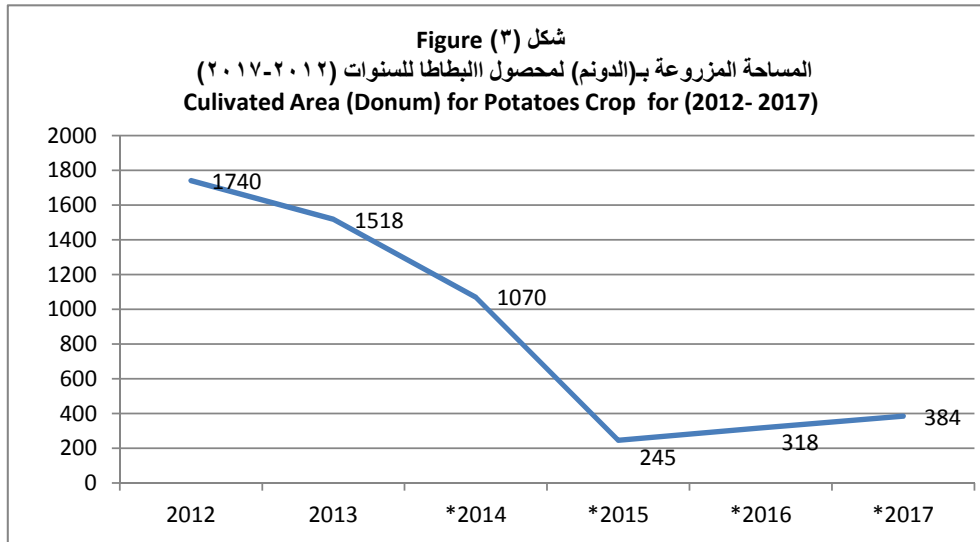
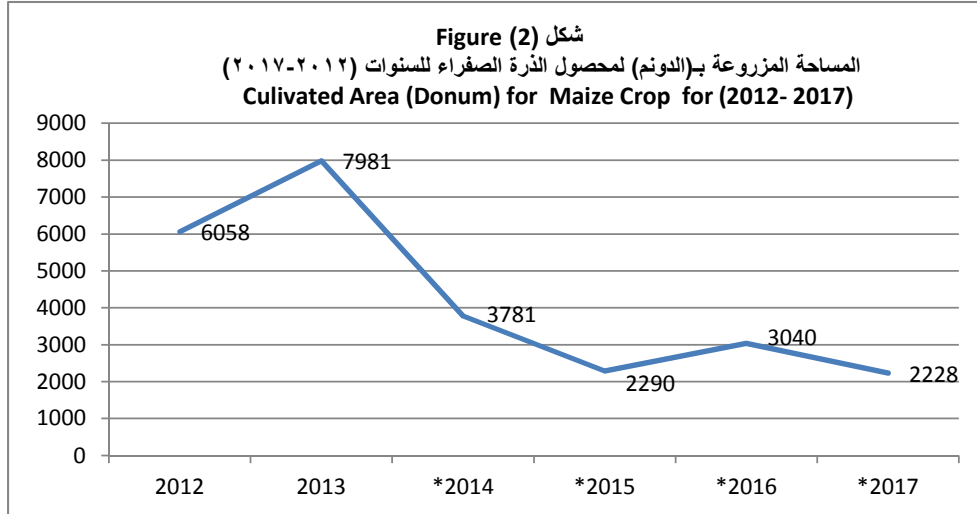
جدول (٢) Table (2)

المحصول	السنوات	القطن	الذرة الصفراء	البطاطا
	Year	Cotton	Maize	Potatoes
اجمالي المساحة المزروعة (١٠٠) دونم	2012	٦٥٥	6058	1740
	2013	530	٧٩٨١	١٥١٨
	*2014	٣٣	3781	1070
	*2015	5	٢٢٩٠	٢٤٥
	*2016	٧	٣٠٤٠	٣١٨
	*2017	٩,٣	٢٢٢٨	٣٨٤
الانتاج (١٠٠) طن	2012	266	٥٠٣٤	٥٨٦١
	2013	277	٨٣١٣	٦٤٧٣
	*2014	14	٢٨٩٣	٤٠٢٣
	*2015	0.75	١٨٢٣	١٦٢٩
	*2016	0.84	٢٥٩٥	١٩٠٧
	*2017	0.86	١٨٥٣	٢٦٦٨
متوسط غلة الدونم (كغم/دونم)	2012	406.1	٨٣٠,٩	٣٣٦٨,٩
	2013	523.5	1041.6	4265.0
	*2014	414.2	٧٦٥,٢	٣٧٦١,٠
	*2015	154.0	796.1	6652.9
	*2016	120.5	853.9	5999.6
	*2017	93.0	831.6	6939.4

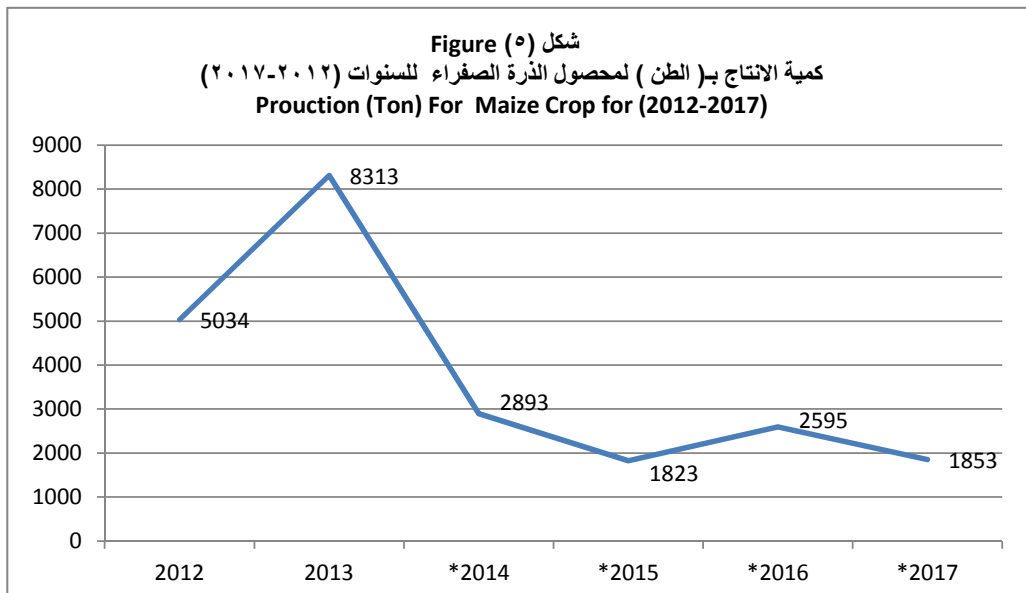
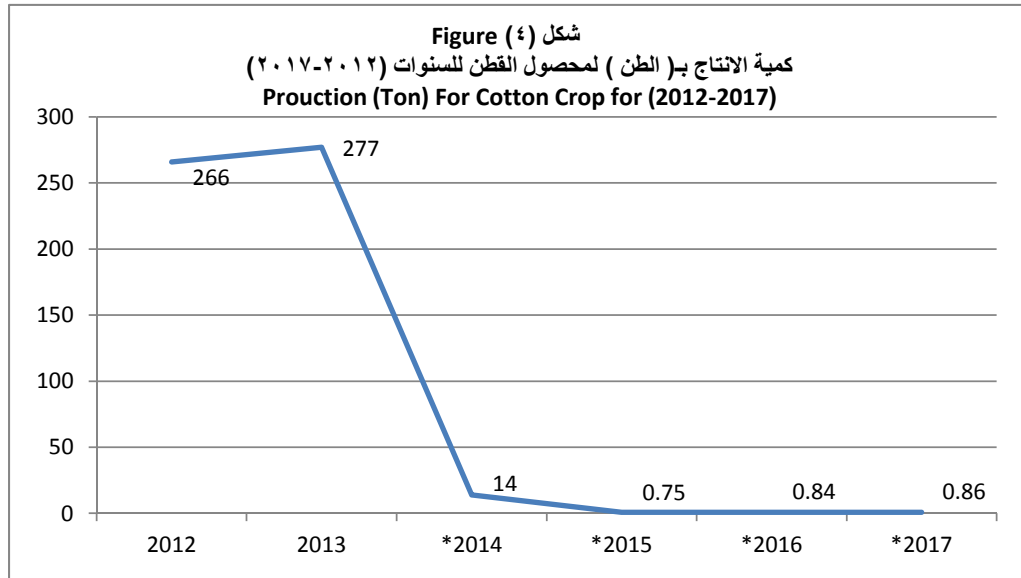
* عدا المحافظات (نينوى، الانبار، صلاح الدين) وقضاء الحويجة في محافظة كركوك.



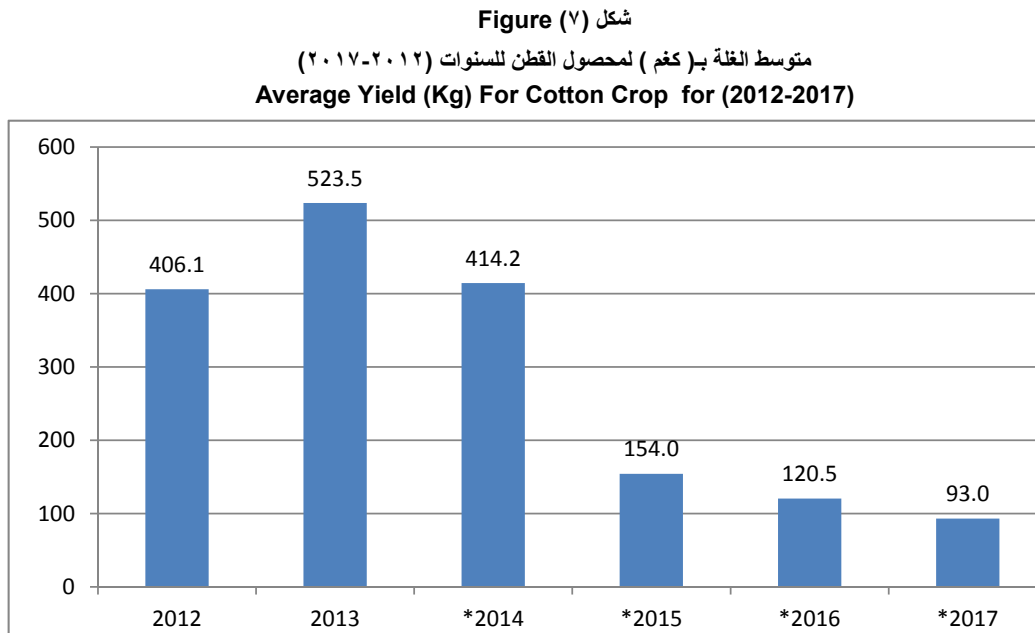
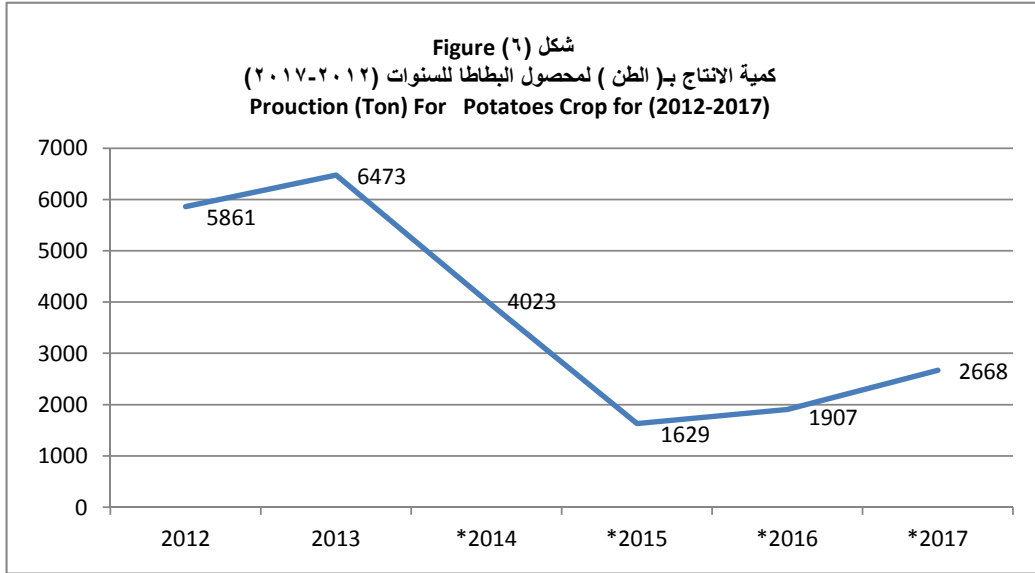
* عدا المحافظات (نينوى، الانبار، صلاح الدين) وقضاء الحويجة في محافظة كركوك.



* عدا المحافظات (نينوى، الانبار، صلاح الدين) وقضاء الحويجة في محافظة كركوك.

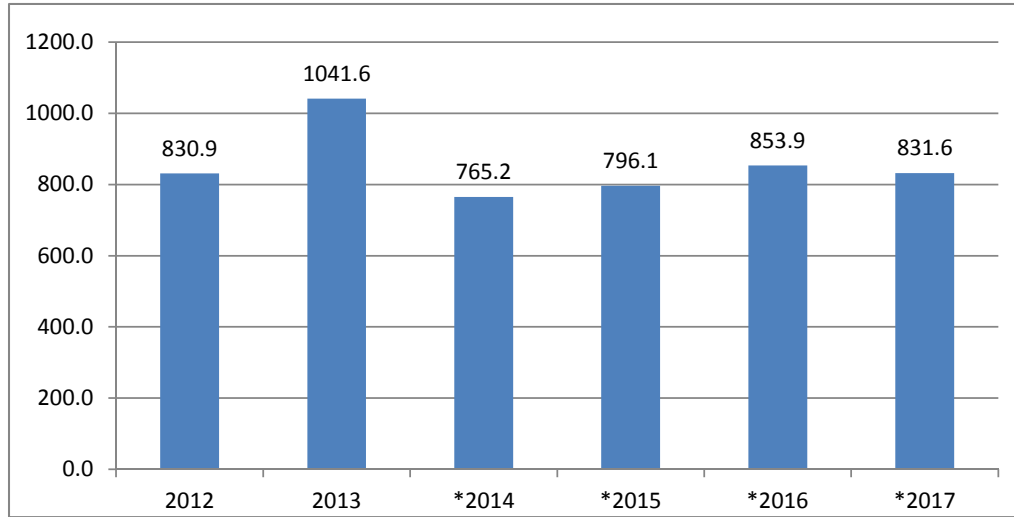


* عدا المحافظات (نينوى، الانبار، صلاح الدين) وقضاء الحويجة في محافظة كركوك.

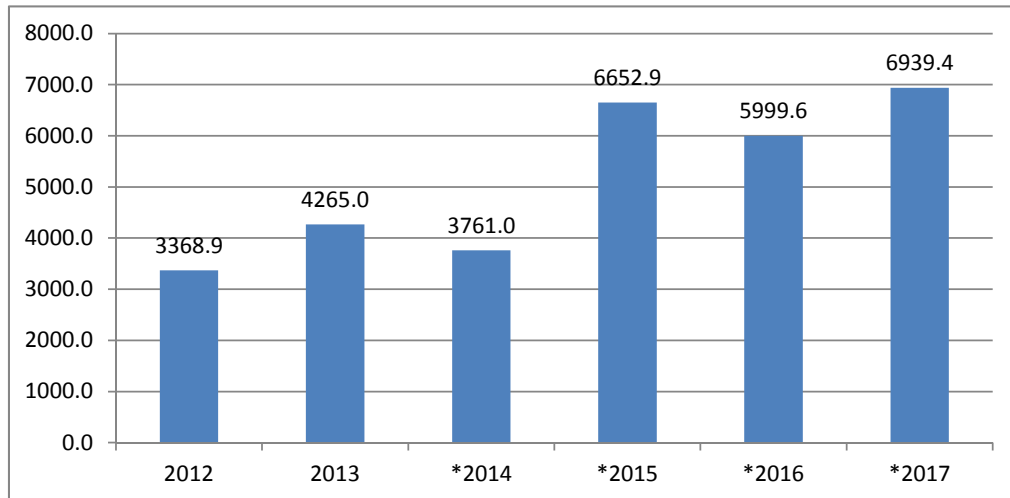


* عدا المحافظات (نينوى، الانبار، صلاح الدين) وقضاء الحويجة في محافظة كركوك.

شكل (٨) Figure
متوسط الغلة بـ(كغم) لمحصول الذرة الصفراء للسنوات (٢٠١٢-٢٠١٧)
Average Yield (Kg) For Maize Crop for (2012-2017)



شكل (٩) Figure
متوسط الغلة بـ(كغم) لمحصول البطاطا للسنوات (٢٠١٢-٢٠١٧)
Average Yield (Kg) For Potatoes Crop for (2012-2017)



* عدا المحافظات (نينوى، الانبار، صلاح الدين) وقضاء الحويجة في محافظة كركوك.

المساحة المزروعة ومجموع الإنتاج ومتوسط الغلة لمحصول القطن للقطاع الخاص لسنة ٢٠١٧ على مستوى المحافظات المشمولة

Cultivated Area ,Production and Average Yield for Cotton for private Sector at Governorate Level for 2017

جدول (٣) Table (3)

Governorate	متوسط غلة الدونم (كغم/دونم) Average Yield (Kg/Donum)		الإنتاج (طن) Production (Ton)	المساحة المزروعة (دونم) Cultivated Area(Dounm)				المحافظة
	المساحة المحصودة Harvested Area	إجمالي المساحة Total Area		مساحة العلف الأخضر Green Forage Area	المساحة المتضررة Damaged Area	المساحة المحصودة Harvested Area	إجمالي المساحة Total Area	
Wasit	٩٩.٠	٩٩.٠	٨٦	-	-	٨٦٩	٨٦٩	واسط
Al-Qadisiya	-	-	-	-	٥٦	-	٥٦	القادسية
Total	٩٩.٠	٩٣.٠	٨٦	-	٥٦	٨٦٩	٩٢٥	المجموع

المساحة المزروعة ومجموع الإنتاج ومتوسط الغلة لمحصول الذرة الصفراء للعتوتين (الربيعية والخريفية) للقطاع الخاص لسنة ٢٠١٧ على مستوى المحافظات المشمولة *

Cultivated Area, Production and Average Yield for Spring and Autumn Maize for private Sector at Governorate level for 2017

جدول (٤)

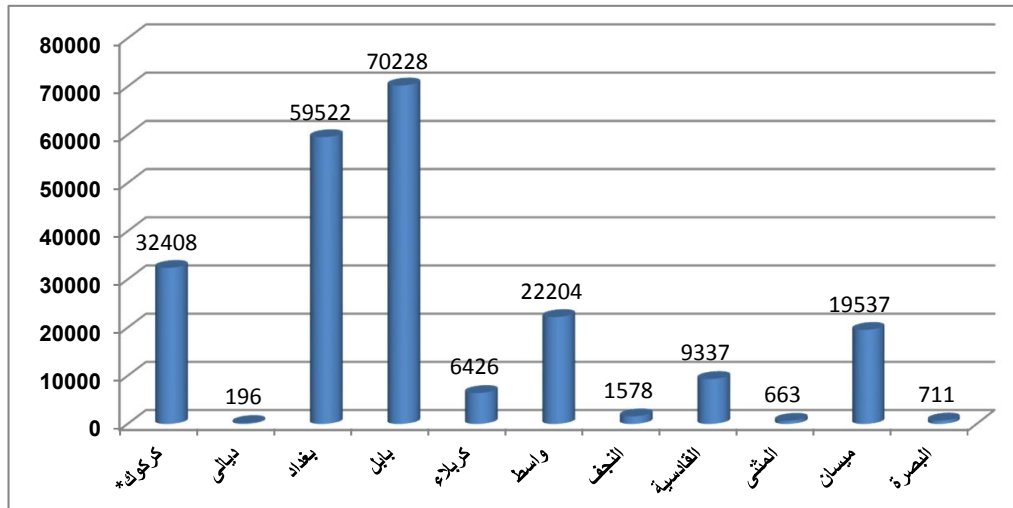
Governorate	متوسط غلة الدونم (كغم/دونم)		الإنتاج (طن)	المساحة المزروعة (دونم)				المحافظة
	Average Yield (Kg/Donum)			Cultivated Area(Donum)				
	المساحة المحصودة	إجمالي المساحة		مساحة العلف الأخضر	المساحة المتضررة	المساحة المحصودة	إجمالي المساحة	
Harvested Area	Total Area	Production (Ton)	Green Forage Area	Damaged Area	Harvested Area	Total Area		
Karkuk	١٣٩٨,٥	١٣٩٨,٥	٤٥٣٢٣	-	-	٣٢٤٠٨	٣٢٤٠٨	كركوك*
Diala	٥٠٠,٠	٢٨٠,٦	٥٥	٨٦	-	١١٠	١٩٦	ديالى
Baghdad	٥٧١,٨	٥٧٠,٨	٣٣٩٧٦	١٠٢	-	٥٩٤٢٠	٥٩٥٢٢	بغداد
Babylon	١٠٢٧,٨	٩٤٥,٢	٦٦٣٧٦	١٧٢٨	٣٩٢٢	٦٤٥٧٨	٧٠٢٢٨	بابل
Kerbela	٩١٤,٦	٥٩٥,١	٣٨٢٤	١٤٤٧	٧٩٨	٤١٨١	٦٤٢٦	كربلاء
Wasit	٥٧٦,٩	٤٩١,٧	١٠٩١٨	٣٢٨٠	-	١٨٩٢٤	٢٢٢٠٤	واسط
Al-Najaf	٨١٤,٧	٥٧٦,٧	٩١٠	-	٤٦١	١١١٧	١٥٧٨	النجف
Al-Qadisiya	٧٩٣,٢	٧٩١,٩	٧٣٩٤	١٥	-	٩٣٢٢	٩٣٣٧	القادسية
Al-Muthanna	٩١٦,٨	٧٣١,٥	٤٨٥	-	١٣٤	٥٢٩	٦٦٣	المتن
Maysan	٩١٦,٥	٨٢٠,٥	١٦٠٣٠	٢٠٤٧	-	١٧٤٩٠	١٩٥٣٧	ميسان
Basrah	-	-	-	٧١١	-	-	٧١١	البيصرة
Total	٨٩٠,٥	٨٣١,٦	١٨٥٢٩١	٩٤١٦	٥٣١٥	٢٠٨٠٧٩	٢٢٢٨١٠	المجموع

* عدا المحافظات (نينوى،الانبار،صلاح الدين) وقضاء الحويجة في محافظة كركوك.

شكل (١٠) Figure

المساحة المزروعة بـ (الدونم) لمحصول الذرة الصفراء للعتوتين (الربيعية والخريفية) لسنة ٢٠١٧ على مستوى المحافظات المشمولة

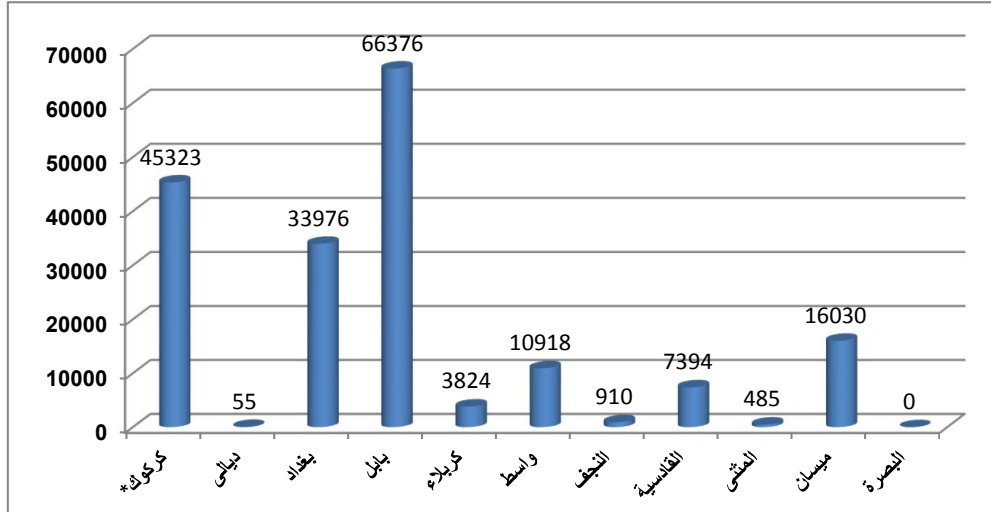
Cultivated Area(Donum) for Maize (Spring and autumn) at Governorates Level for 2017



شكل (١١) Figure

كمية الانتاج بـ (الطن) لمحصول الذرة الصفراء للعروتين (الربيعية والخريفية) لسنة ٢٠١٧ على مستوى المحافظات المشمولة

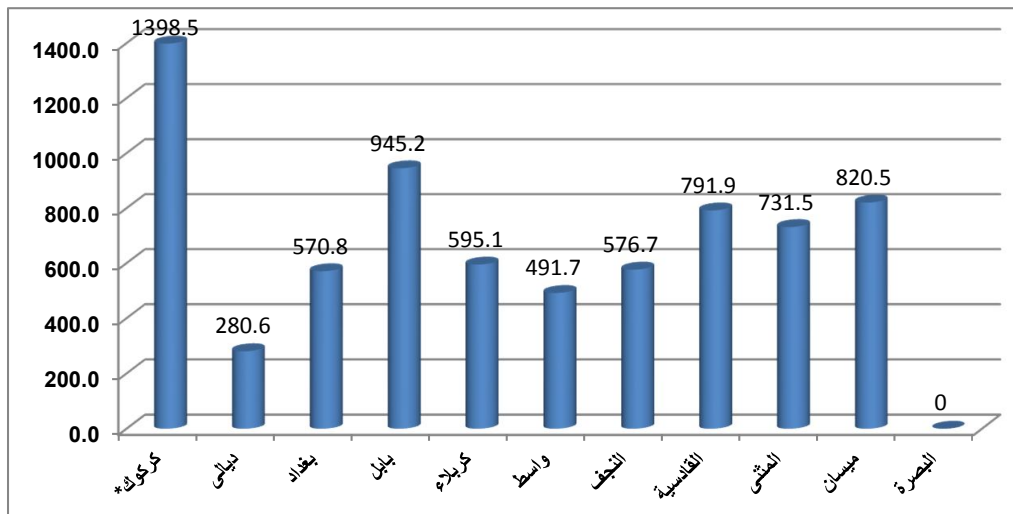
Production (Ton) for Maize (Spring and Autumn) at Governorate level for 2017



شكل (١٢) Figure

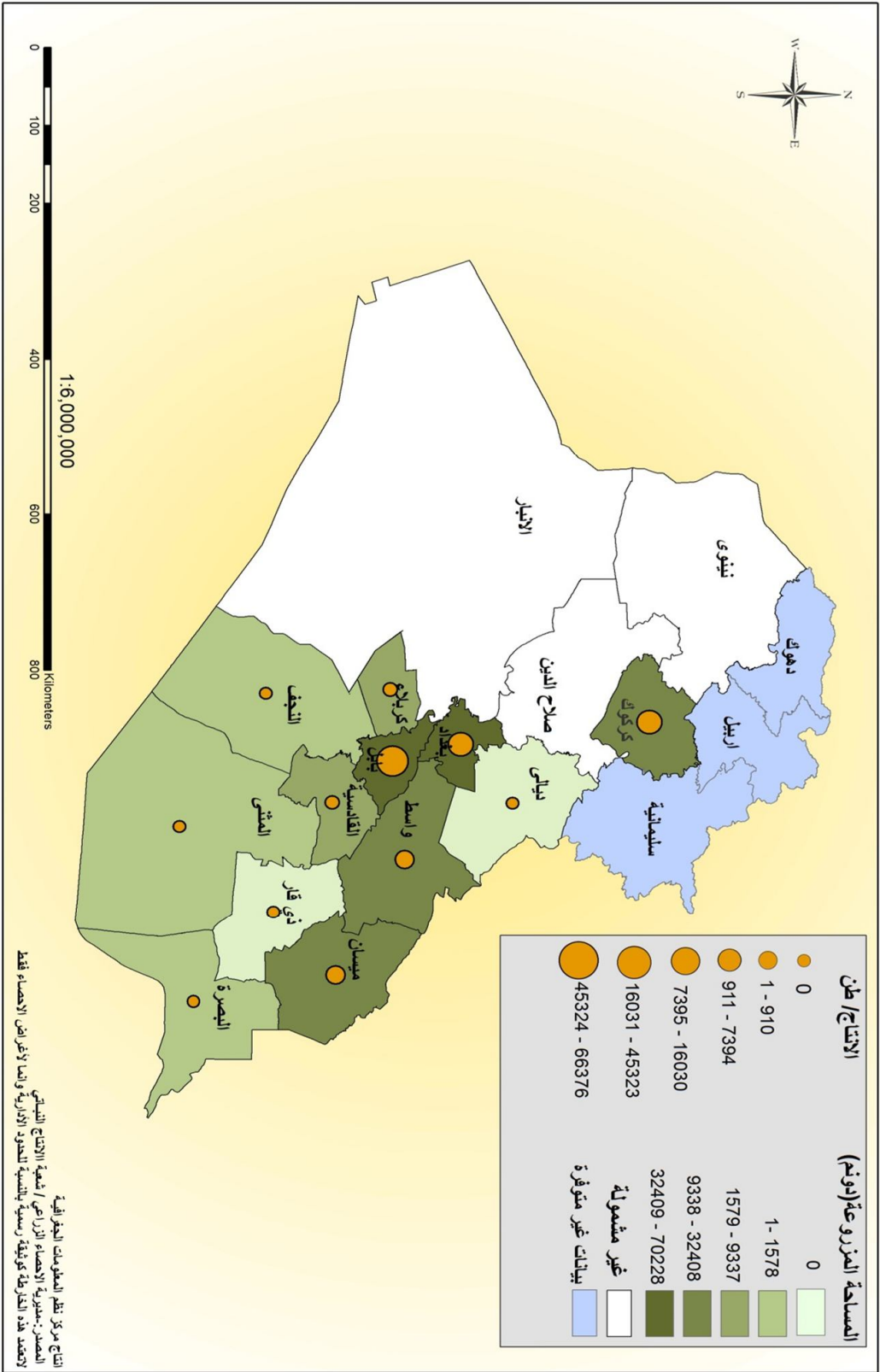

متوسط الغلة لاجمالي المساحة بـ (كغم) لمحصول الذرة الصفراء للعروتين (الربيعية والخريفية) لسنة ٢٠١٧ على مستوى المحافظات المشمولة

Average Yield (Kg) For Maize Crop at Governorates level for 2017



عدا المحافظات (نينوى، الانبار، صلاح الدين) وقضاء الحويجة في محافظة كركوك *

خارطة (2) تصنيف المحافظات حسب كمية الانتاج والمساحة المزروعة لمحصول النزة الصفراء للعرنتين (الريعية والخريفية) في العراق لسنة 2017



المساحة المزروعة ومجموع الإنتاج ومتوسط الغلة لمحصول الذرة الصفراء الربيعية للقطاع الخاص لسنة ٢٠١٧ على مستوى المحافظات المشمولة

Cultivated Area, Production and Average Yield for Spring Maize for private Sector at Governorate Level for 2017

جدول (٥) Table (5)

Governorate	متوسط غلة الدونم (كغم/دونم) Average Yield (Kg/Donum)		الإنتاج (طن) Production (Ton)	المساحة المزروعة (دونم) Cultivated Area(Dounm)				المحافظة
	المساحة المحصودة Harvested Area	إجمالي المساحة Total Area		مساحة الغلف الأخضر Green Forage Area	المساحة المتضررة Damaged Area	المساحة المحصودة Harvested Area	إجمالي المساحة Total Area	
Baghdad	-	-	-	٨	-	-	٨	بغداد
Total	-	-	-	٨	-	-	٨	المجموع

المساحة المزروعة ومجموع الإنتاج ومتوسط الغلة لمحصول الذرة الصفراء الخريفية للقطاع الخاص لسنة ٢٠١٧ على مستوى المحافظات المشمولة

Cultivated Area, Production and Average Yield for Autumn Maize for private Sector at Governorate Level for 2017

جدول (٦) Table (6)

Governorate	متوسط غلة الدونم (كغم/دونم) Average Yield (Kg/Donum)		الإنتاج (طن) Production (Ton)	المساحة المزروعة (دونم) Cultivated Area(Dounm)				المحافظة
	المساحة المحصودة Harvested Area	إجمالي المساحة Total Area		مساحة الغلف الأخضر Green Forage Area	المساحة المتضررة Damaged Area	المساحة المحصودة Harvested Area	إجمالي المساحة Total Area	
Karkuk	١٣٩٨.٥	١٣٩٨.٥	٤٥٣٢٣	-	-	٣٢٤٠.٨	٣٢٤٠.٨	كركوك*
Diala	٥٠٠.٠	٢٨٠.٦	٥٥	٨٦	-	١١٠	١٩٦	ديالى
Baghdad	٥٧١.٨	٥٧٠.٩	٣٣٩٧٦	٩٤	-	٥٩٤٢٠	٥٩٥١٤	بغداد
Babylon	١٠٢٧.٨	٩٤٥.٢	٦٦٣٧٦	١٧٢٨	٣٩٢٢	٦٤٥٧٨	٧٠٢٢٨	بابل
Kerbela	٩١٤.٦	٥٩٥.١	٣٨٢٤	١٤٤٧	٧٩٨	٤١٨١	٦٤٢٦	كربلاء
Wasit	٥٧٦.٩	٤٩١.٧	١٠٩١٨	٣٢٨٠	-	١٨٩٢٤	٢٢٢٠.٤	واسط
Al-Najaf	٨١٤.٧	٥٧٦.٧	٩١٠	-	٤٦١	١١١٧	١٥٧٨	النجف
Al-Qadisiya	٧٩٣.٢	٧٩١.٩	٧٣٩٤	١٥	-	٩٣٢٢	٩٣٣٧	القادسية
Al-Muthanna	٩١٦.٨	٧٣١.٥	٤٨٥	-	١٣٤	٥٢٩	٦٦٣	المتن
Maysan	٩١٦.٥	٨٢٠.٥	١٦٠٣٠	٢٠٤٧	-	١٧٤٩٠	١٩٥٣٧	ميسان
Basrah	-	-	-	٧١١	-	-	٧١١	البصرة
Total	٨٩٠.٥	٨٣١.٦	١٨٥٢٩١	٩٤٠.٨	٥٣١٥	٢٠٨٠٧٩	٢٢٢٨٠.٢	المجموع

المساحة المزروعة ومجموع الإنتاج ومتوسط الغلة لمحصول البطاطا للعروتين (الربيعية والخريفية) للقطاع الخاص لسنة ٢٠١٧ على مستوى المحافظات المشمولة

Cultivated Area, Production and Average Yield for Potatoes (Spring and Autumn) for private Sector at Governorate Level for 2017

Table (7)

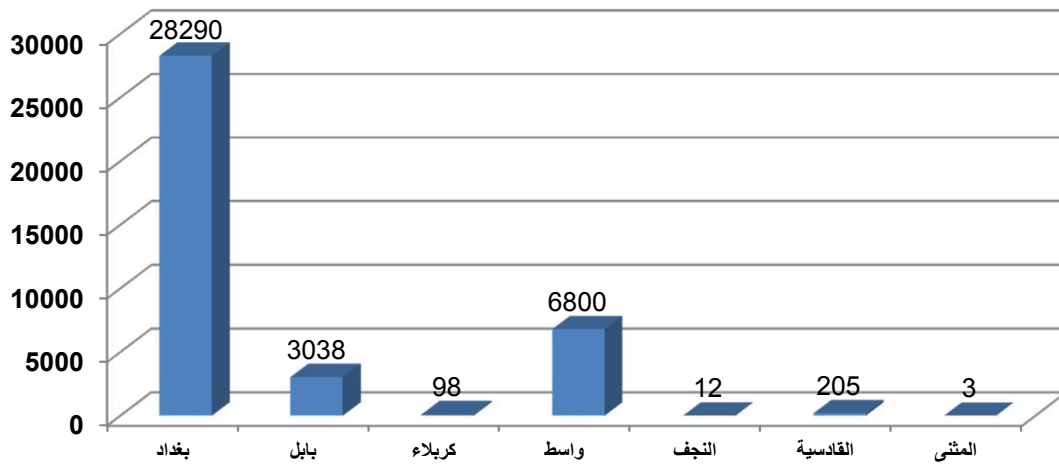
جدول (٧)

Governorate	متوسط غلة الدونم (كغم/دونم) Average Yield (Kg/Donum)		الإنتاج (طن) Production (Ton)	المساحة المزروعة (دونم) Cultivated Area (Donum)				المحافظة
	المساحة المحصودة Harvested Area	إجمالي المساحة Total Area		مساحة العلف الأخضر Green forage Area	المساحة المتضررة Damaged Area	المساحة المحصودة Harvested Area	إجمالي المساحة Total Area	
Baghdad	٧٠٧٧,٠	٧٠٧٧,٠	٢٠٠٢٠٧	-	-	٢٨٢٩٠	٢٨٢٩٠	بغداد
Babylon	٧٧٥٦,٧	٧٧٥٦,٧	٢٣٥٦٥	-	-	٣٠٣٨	٣٠٣٨	بابل
Karbala	٦٦٩٣,٩	٦٦٩٣,٩	٦٥٦	-	-	٩٨	٩٨	كربلاء
Wasit	٦٠٤٠,٠	٦٠٣٨,٢	٤١٠٦٠	-	٢	٦٧٩٨	٦٨٠٠	واسط
Al-Najaf	٣٨٧٥,٠	٢٥٨٣,٣	٣١	-	٤	٨	١٢	النجف
Al-Qadisiya	٦٢٠٠,٠	٦٢٠٠,٠	١٢٧١	-	-	٢٠٥	٢٠٥	القادسية
Al-Muthanna	٤٠٠٠,٠	١٣٣٣,٣	٤	-	٢	١	٣	المثنى
Total	٦٩٤٠,٩	٦٩٣٩,٤	٢٦٦٧٩٤	-	٨	٣٨٤٣٨	٣٨٤٤٦	المجموع

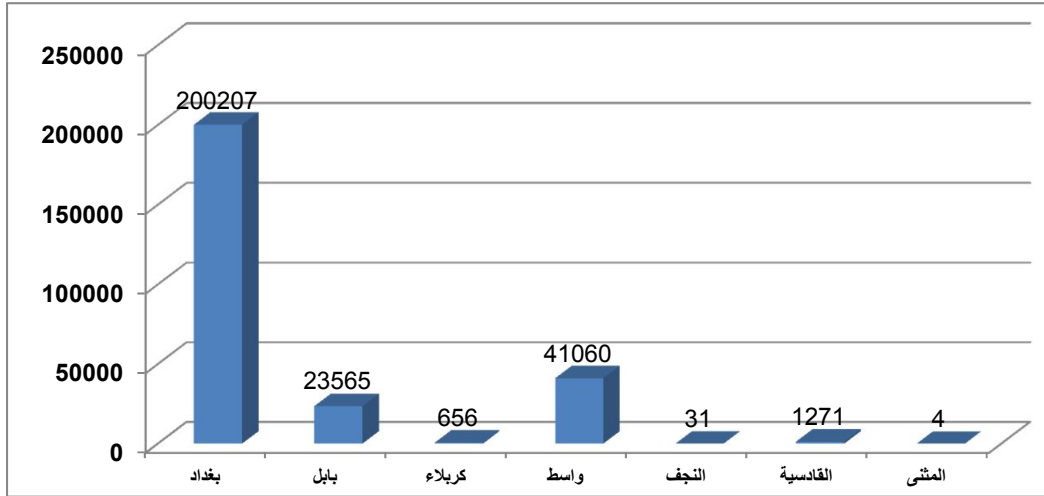
* عدا المحافظات (تنبوى، الاتبار، صلاح الدين) وقضاء الحويجة في محافظة كركوك.

شكل (١٣) Figure

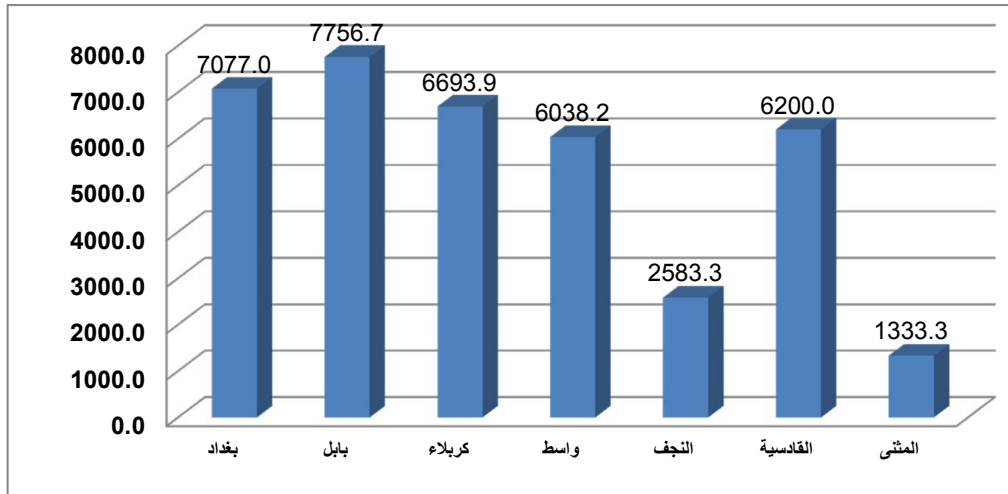
المساحة المزروعة (بـ الدونم) لمحصول البطاطا للعروتين (الربيعية والخريفية) لسنة ٢٠١٧ على مستوى المحافظات المشمولة
Cultivated Area (Donum) for Potatoes (Spring and Autumn) at Governorate Level for 2017



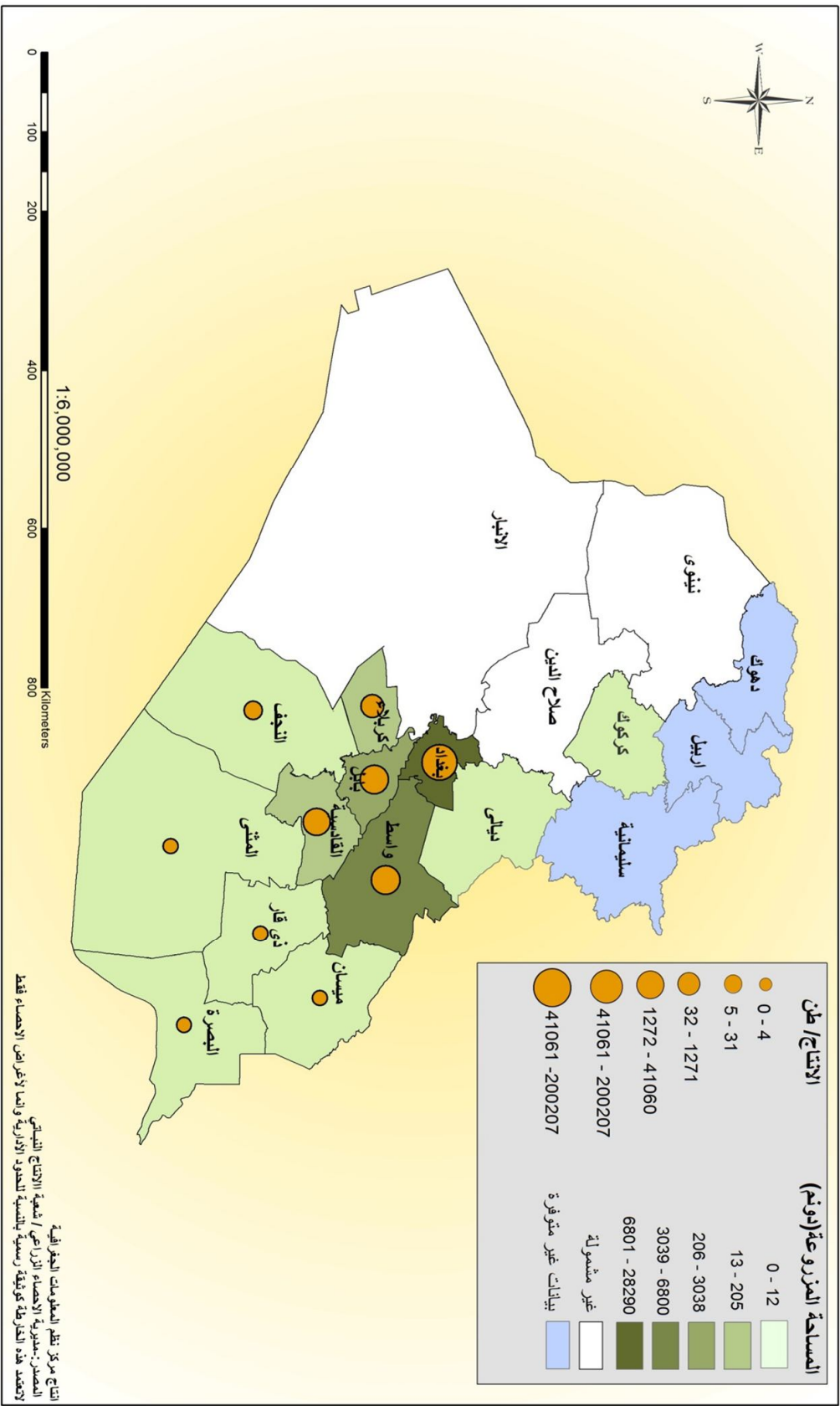
شكل (١٤) Figure
 كمية الانتاج ب(الطن) لمحصول البطاطا للعروتين (الربيعية والخريفية) لسنة ٢٠١٧ على مستوى المحافظات المشمولة
 Prouction (Ton) For Potatoes (Spring and Autumn) at Governorates level for 2017



شكل (١٥) Figure
 متوسط الغلة ب(كغم) لمحصول البطاطا للعروتين (الربيعية والخريفية) لسنة ٢٠١٧ على مستوى المحافظات المشمولة
 Average Yield(Kg) for Potatoes (Spring and Autumn) at Governorate Level for 2017



خارطة (2) تصنيف المحافظات حسب كمية الانتاج والمساحة المزروعة لمحصول البطاطا للعروتين (الربيعية والخريفية) في العراق لسنة 2017



التاج مركز نظم المعلومات الجغرافية
المصدر: -مطوية الإحصاء الزراعي / تنمية الانتاج النباتي
لاستخدام هذه الخارطة كوثيقة رسمية بالتنسيق مع الأمانة العامة للأحصاء فقط

المساحة المزروعة ومجموع الإنتاج ومتوسط الغلة لمحصول البطاطا الربيعية للقطاع الخاص لسنة ٢٠١٧ على مستوى المحافظات المشمولة

Cultivated Area Production and Average Yield for Spring Potatoes for Private Sector at Governorates Level for 2017

جدول (٨)

جدول (٨)

Governorate	متوسط غلة الدونم (كغم/دونم) Average Yield (Kg/Donum)		الإنتاج (طن) Production (Ton)	المساحة المزروعة (دونم) Cultivated Area(Dounm)				المحافظة
	المساحة المحصودة Harvested Area	إجمالي المساحة Total Area		مساحة العلف الأخضر Green Forage Area	المساحة المتضررة Damaged Area	المساحة المحصودة Harvested Area	إجمالي المساحة Total Area	
Baghdad	٧٨٤٣.٠	٧٨٤٣.٠	١١٢.٤٥	-	-	١٤٢٨٦	١٤٢٨٦	بغداد
Babil	٧٠٧٥.٩	٧٠٧٥.٩	١٢٨٥٧	-	-	١٨١٧	١٨١٧	بابل
Karbala	٦٥٨٧.٠	٦٥٨٧.٠	٣٠٣	-	-	٤٦	٤٦	كربلاء
Wasit	٦٧٧٥.٨	٦٧٧٢.٩	٣٢٣٣٤	-	٢	٤٧٧٢	٤٧٧٤	واسط
Al-Najaf	٣٨٧٥.٠	٢٥٨٣.٣	٣١	-	٤	٨	١٢	النجف
Al-Qadisiya	٦١١٧.٣	٦١١٧.٣	١١٩٩	-	-	١٩٦	١٩٦	القادسية
Al-Muthanna	٤٠٠٠.٠	١٣٣٣.٣	٤	-	٢	١	٣	المتنى
Total	٧٥١٥.٥	٧٥١٢.٧	١٥٨٧٧٣	-	٨	٢١١٢٦	٢١١٣٤	المجموع

المساحة المزروعة ومجموع الإنتاج ومتوسط الغلة لمحصول البطاطا الخريفية للقطاع الخاص لسنة ٢٠١٧ على مستوى المحافظات المشمولة

Cultivated Area Production and Average Yield for Autumn Potatoes for Private Sector at Governorates Level for 2017

جدول (٩)

جدول (٩)

Governorate	متوسط غلة الدونم (كغم/دونم) (Kg/Donum)Average Yield		الإنتاج (طن) Production (Ton)	المساحة المزروعة (دونم) Cultivated Area(Dounm)				المحافظة
	المساحة المحصودة Harvested Area	إجمالي المساحة Total Area		مساحة العلف الأخضر Green Forage Area	المساحة المتضررة Damaged Area	المساحة المحصودة Harvested Area	إجمالي المساحة Total Area	
Baghdad	٦٢٩٥.٥	٦٢٩٥.٥	٨٨١٦٢	-	-	١٤٠٠٤	١٤٠٠٤	بغداد
Babil	٨٧٦٩.٩	٨٧٦٩.٩	١٠٧٠٨	-	-	١٢٢١	١٢٢١	بابل
Karbala	٦٧٨٨.٥	٦٧٨٨.٥	٣٥٣	-	-	٥٢	٥٢	كربلاء
Wasit	٤٣٠٧.٠	٤٣٠٧.٠	٨٧٢٦	-	-	٢٠٢٦	٢٠٢٦	واسط
Qadisiya	٨٠٠٠.٠	٨٠٠٠.٠	٧٢	-	-	٩	٩	القادسية
Total	٦٢٣٩.٧	٦٢٣٩.٧	١٠٨٠٢١	-	-	١٧٣١٢	١٧٣١٢	المجموع